






ZEICHENERKLÄRUNG

zur Generalkarte von Mitteleuropa im Maße 1:200 000 der Natur

Maßstab 1:200 000 oder 1 cm $\hat{=}$ 2 km oder 3 cm = 6 km = 8000 Schritte

 <p>Normal spurige Eisenbahn</p> <p>zwei- oder mehrgleisig eingleisig auf einer Hauptstraße erbaut</p>	 <p>Aufgedämmte Eisenbahn</p> <p>Eingeschnittene</p> <p>Kommunikationen</p>
 <p>Schmalspurbahn (wenn im Bau, unausgeführt)</p> <p>Strassenbahn,¹⁾ (Dampf- od. elektrisch), Drahtseil- u. dgl. Bahn a) auf b) abseits } der Kommunikation</p> <p>Seilschwebebahn für Personen u. Sessellift</p> <p>Seilschwebebahn für Material</p> <p>Eisenbahn im Bau</p> <p>Autobahn</p> <p>Hauptstraße</p> <p>Landstraße</p> <p>Straße im Bau</p> <p>Erhaltener Fahrweg</p> <p>Breiter (nicht erhaltener) Fahrweg</p> <p>Nicht erhaltener Fahrweg</p> <p>Karrenweg (Feld- u. Waldweg)</p> <p>Besserer Saumweg</p> <p>Saumweg (Reisweg)</p> <p>Fußweg (Fußsteig)</p> <p>Streckenweise i.d. Natur nicht erkennbarer Fußweg²⁾</p> <p>Saumweg²⁾</p> <p>Im steilen Terrain bis $\frac{1}{3}$ stärker.</p>	 <p>Wechsel des Kommunikationscharakters</p> <p>Kreuzungen</p> <p>im Niveau mittels Unter- u. Überfahrt</p> <p>Bahnhof</p> <p>Eisenbahnstation</p> <p>Station der Strassenbahn</p> <p>Einzelstehende Baumgruppen</p> <p>Baumreihen</p> <p>Größere Obstgärten in der Ebene und im Flachlande</p> <p>Einfriedigung, wenn ausgedehnte Bewegungshindernisse</p> <p>Reichs-, Staaten-⁴⁾</p> <p>Gau-, Landes-²⁴⁾</p> <p>Kreis-, Komitats-, Bezirks-²⁵⁾ hauptmannschafts-⁵⁾</p> <p>Poststation</p> <p>Telegraphen- u. Telephonstation⁶⁾</p> <p>Kreis-, Komitats-, Kantons-⁵⁾</p> <p>Bezirks-⁵⁾</p> <p>Gouvernements-⁵⁾</p> <p>Distrikts-⁵⁾</p> <p>Regierungsbezirks-⁵⁾</p> <p>Vilajet } Hauptort</p> <p>Sandzak } Hauptort</p> <p>Präfektur</p> <p>Heilbad</p> <p>Gesundbrunnen</p> <p>Trigonometrischer } Fixpunkt</p> <p>Astronomischer } Fixpunkt</p> <p>Höhrenpunkt der Detailaufnahme</p> <p>Relative Note</p>
 <p>Vertallene Straße</p> <p>Schüttelweg</p> <p>Interval</p> <p>Karbare Wegspuren³⁾</p> <p>Bezeichnung von Objekten minderer Tragfähigkeit</p> <p>Scharfe, den Automobilverkehr gefährdende Krümmung</p> <p>Viadukt</p> <p>Tunnel</p>	<p>1) In Ortschaften ein Drittel schwächer.</p> <p>2) Nur als Gebirgsübergänge.</p> <p>3) Im Wald- und Weichlande.</p> <p>4) Im allgemeinen geschlossene, bei Platzmangel eventuell schwächere Darstellung.</p> <p>5) Auch Städte mit eigenem Statut sowie könlgl. Freistädte.</p> <p>6) Nur im Auslande darzustellen.</p>